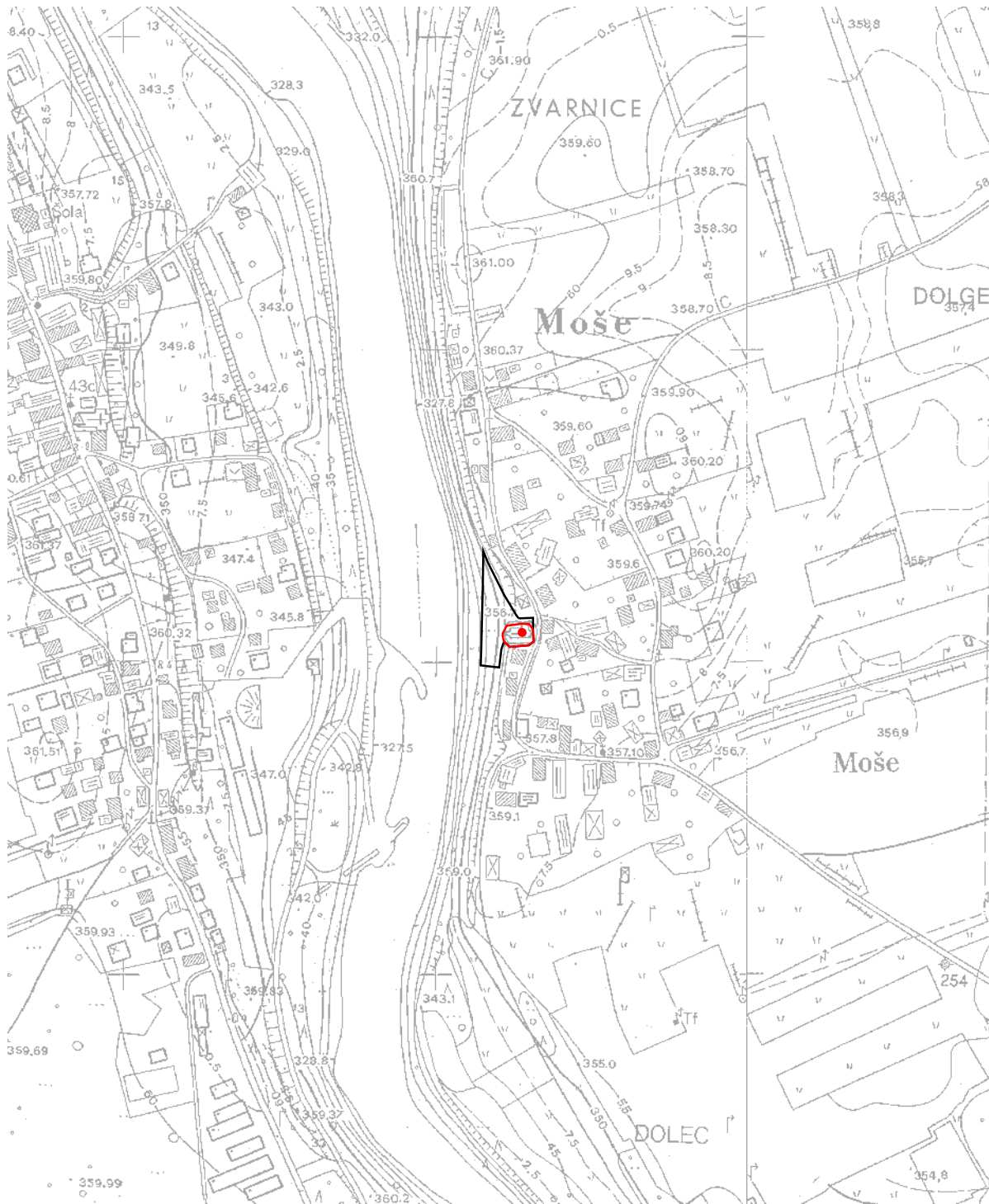




Datum izrisa: 04. 05. 2018



EŠD 2271

 meja kulturnega spomenika

 meja vplivnega območja spomenika

TTN5 KRANJ 50

Vir podatkov:

- Strokovne podlage za razglasitev cerkve sv. Mihaela v Mošah za kulturni spomenik lokalnega pomena

Vir za kartografsko osnovo:

- Temeljni topografski načrt 1 : 5000, 1 : 10 000, Geodetska uprava Republike Slovenije

Merilo: 1:5000